






オープンデータ整備の周知及び利活用促進に向けた取組の進捗

◆今年度、オープンデータ整備の周知及び利活用促進のため、以下の取組を推進してきた。

1. 国内外観光客に県内において公共交通を使った観光が魅力的なことを発信

<p>①リーフレットの作成・配布 (2019年8月実施)</p> 	<p>②モデルコースの作成・公開 (2020年2月公開)</p> 	<p>③周知シールの作成・配布 (2019年12月実施)</p> 	<p>④キャンプ期間中の周知 (2020年2月実施)</p> 
--	--	---	--

2. Google 以外の検索可能な国内外乗換案内を増やすとともに、オープンデータを活用したアプリ開発等を促進

<p>①OTTOP の構築・公開 (2019年8月公開)</p> 	<p>②ハッカソンの実施 (2019年12月実施)</p> 
--	--

3. フロントとなるポータル（WEB サイト）を構築

ポータルサイトの構築・公開 (2019年8月公開)

	<p>本事業の活動内容</p> 
<p>公共交通を利用したモデルコース</p> 	<p>オープンデータの利活用</p> 

前回会議以降の取組について

①プロスポーツキャンプ中における会場までの公共交通による経路の周知（2月実施）

◆プロ野球及びプロサッカーのキャンプ期間中において、県発行のキャンプに関する情報をまとめたガイドブックにて、公共交通による会場までの行き方（Google マップ）を QR コード等にて紹介した。

1) プロ野球キャンプガイドブックへの掲載



<表紙>



<紹介ページ（赤枠はQR、本事業周知イラスト）>



2) プロサッカーキャンプガイドブックへの掲載



<表紙>



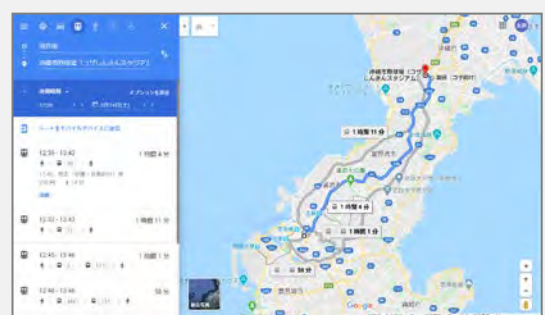
<紹介ページ（赤枠はQR、本事業周知イラスト）>



参考；QRコードを読み取った際のGoogleマップでの現在地からの経路検索結果例



QR読み取り



2. 沖縄本島地域における周知シールの配布（3月中配布予定）

- ◆八重山・宮古地域に続いて、沖縄本島地域でも Google マップでの公共交通による検索が可能になっていることについて、シールを各事業者、観光関係者に配布し、周知・共有を図る。




<周知シール>



①東運輸でのシール設置の様子



②カーリー観光（石垣）でのシール設置の様子



③安栄観光でのシール設置の様子

